



**Sez. Verona**

**GRUPPO  
ESCURSIONISTICO  
ALPINISTICO  
ZEVIO**

**2025**



**C o**  
Con il Patrocinio  
dell'Assessorato allo Sport



**[www.geaz.org](http://www.geaz.org)**

**MORO**  
CALZOLERIA

**SI RISUOLANO  
SCARPONI  
DA TREKKING  
ALPINISMO  
E SCARPE  
DA ARRAMPICATA**

**MORO CALZOLERIA**

**di Eugenio Moro**

Via XXIV Maggio, 67/a

37057 Pozzo di San Giovanni Lupatoto - VR

Tel. +39 045 9250378

email: [morocalzoleria@gmail.com](mailto:morocalzoleria@gmail.com)

## Care Socie, Soci e Amici del GEAZ.

L'anno 2024 per il nostro sodalizio è stato molto positivo. Il numero dei soci è cresciuto ma mi dispiace che molti non si siano mai fatti vedere.

Nonostante ciò, e nonostante il meteo che in alcuni periodi è stato avverso, quasi tutte le attività sono state effettuate. I coordinatori hanno accompagnato con impegno ed entusiasmo i soci in belle gite atte a soddisfare le preferenze di ognuno. Mi fa piacere ricordare, in primis, gli oltre quaranta partecipanti ad una delle gite family, le nutrite attività dei nostri VIP, le panoramiche escursioni, le alpinistiche, le spettacolari arrampicate.

Ricordo inoltre la frequentazione della nostra parete d'arrampicata che quest'anno è stata ampliata. Voglio mettere in risalto le attività presentate nel libretto dove ci sono iniziative e gite che ci accompagneranno nel corso del 2025. Tutti possono trovare il loro punto d'interesse dati i diversi livelli presenti. Partecipando condivideremo amicizia, tempo, esperienza, stanchezza ed entusiasmo.

Anche quest'anno, come presidente voglio ringraziare tutti coloro che si sono impegnati per fornire un programma bello e ricco che farà sentire la "Montagna" più vicina a tutti quelli che la amano e la rispettano. Questo l'augurio che andare in montagna non sia solo semplice deambulare o performance atletica, ma sia sentire la montagna stessa amica e un po' di famiglia.

Con questo ringrazio tutti e do appuntamento "alla prossima".

Il Presidente

*Giampietro (Paolo) Zorzin*

### **DIRETTIVO 2023-2025**

<b>ZORZIN GIAMPIETRO (PAOLO)</b>	presidente
<b>BURRO ANDREA</b>	vice presidente
<b>RINALDI PIERINA</b>	tesoriere
<b>MIGLIORINI GIUSEPPE</b>	segretario
<b>ALBERTINI DAVIDE</b>	consigliere
<b>ANGERO GIOVANNI</b>	consigliere
<b>BAVIERO ROBERTO ROCKY</b>	consigliere
<b>CUNEGO BRUNO</b>	consigliere
<b>DI COLA GIOVANNI</b>	consigliere
<b>FERRARI GIANFRANCO</b>	consigliere
<b>PERNIGO BRUNO</b>	consigliere
<b>PERTILE AGOSTINO</b>	consigliere
<b>PRETO MICHELE</b>	consigliere
<b>RINALDI NICOLA</b>	consigliere
<b>SCARPI SIMONE</b>	consigliere
<b>SPINIELLA DANIELE</b>	consigliere
<b>TAIOLI GIORGIO</b>	consigliere

## QUOTE TESSERAMENTO ANNO 2025

(come per il 2024)

<b>SOCI</b>	<b>PRIMA ISCRIZIONE</b>	<b>RINNOVO</b>
Socio Ordinario <i>da 26 anni in poi (dal 1999)</i>	55,00 euro	50,00 euro
Socio Ordinario "JUNIORES" <i>18-25 anni (dal 2007 al 2000)</i>	32,00 euro	27,00 euro
Socio Familiare <i>da 26 anni in poi (dal 1999)</i>	32,00 euro	27,00 euro
Socio Giovane <i>(fino all'anno 2008 e 1° figlio di genitore iscritto al GEAZ)</i>	22,00 euro	17,00 euro
Socio Giovane Tariffa Ridotta <i>Socio giovane minorenne, secondo e successivo fratello di socio giovane e con genitore socio ordinario iscritto al GEAZ</i>	14,00 euro	10,00 euro
Socio Over 80 Ordinari		43,00 euro
Aumento dei massimali polizza infortuni solo per attività sociali istituzionali		5,50 euro
Abbonamento rivista ALPI VENETE		5,00 euro

**Per ottenere informazioni sulle assicurazioni valide per l'anno 2025 derivanti dall'iscrizione al CAI per l'attività istituzionale e su quelle facoltative attivate per l'attività individuale bisogna leggere la circolare n. 13/2024 del CAI CENTRALE**

[https://www.cai.it/wp-content/uploads/2024/10/13-2024-Circolare-assicurazioni\\_Massimali-e-costi-2025\\_signed.pdf](https://www.cai.it/wp-content/uploads/2024/10/13-2024-Circolare-assicurazioni_Massimali-e-costi-2025_signed.pdf)

**e visitare il sito:** <https://www.cai.it/assicurazioni/>

### **Polizza 2024 – 2026**

Poniamo attenzione alla Polizza Infortuni in attività individuale (Infortuni soci in attività personale individuale)

Poniamo attenzione alla Polizza Responsabilità Civile in attività individuale (Responsabilità civile soci in attività individuale) **(INCLUSO SU PISTA DA SCI)**  
Vale anche per le persone comprese nel nucleo familiare, ed i figli minorenni anche se non conviventi, purché iscritti al Club Alpino Italiano

## Modulistica 2025

Modulo 11 - Richiesta Copertura infortuni in attività personale individuale

Modulo 12 - Richiesta Copertura RC in attività personale individuale

### **Il Club Alpino Italiano apre i propri sistemi informatici ai Soci.**

**Invitiamo i soci maggiorenni a registrarsi sulla piattaforma nazionale on-line MyCAI**

(per registrare il familiare serve una mail diversa da quella del socio ordinario di riferimento) - <https://soci.cai.it/my-cai/home>

## **NORME GENERALI**

Le gite sociali rientrano tra gli scopi del G.E.A.Z. e il Consiglio Direttivo, oltre che proporre ed organizzare le escursioni estive, invernali e negli altri periodi dell'anno, si preoccupa di porre in atto ogni precauzione per tutelare l'incolumità dei partecipanti. Tuttavia questi, essendosi dichiarati, all'atto dell'iscrizione alla gita stessa, consapevoli dei rischi e dei pericoli insiti nelle attività escursionistiche ed alpinistiche, esonerano il G.E.A.Z. e il coordinatore di gita da ogni responsabilità civile per infortuni che si verificassero durante le gite sociali.

Per i trasferimenti al luogo di partenza del pullman e fino all'inizio della gita programmata effettuati con auto di proprietà dei soci, il G.E.A.Z. declina ogni responsabilità per eventuali incidenti subiti o provocati che dovessero succedere durante i tragitti, intendendosi la gita iniziata ed ultimata nel momento in cui comincia e termina il percorso a piedi.



# invicem

San Martino B. Albergo (VR) - Viale del Lavoro, 33



## ISCRIZIONI ALLA GITA E COMPORTAMENTO

**1.** Le iscrizioni alle gite sono accettate e confermate secondo le modalità previste di volta in volta nello specifico avviso o programma.

In caso di assenza alla partenza, dovuta a gravi motivi personali, la quota potrà eventualmente essere restituita se il posto disponibile verrà occupato da altro partecipante salvo comunque il trattenimento di 5 euro.

**2.** Il numero delle iscrizioni (sempre evidenziato negli avvisi o programmi) è subordinato:

- alla capienza del pullman o al num. dei posti disponibili delle automobili;
- al numero dei posti disponibili nei rifugi;
- alle caratteristiche dei percorsi.

**3.** Per ovvi motivi di acquisizione contestuale della quota di iscrizione, non si accettano iscrizioni esclusivamente telefoniche.

**4.** Alle gite di due giorni che richiedano il pernottamento in rifugio, le iscrizioni devono essere fatte con almeno due settimane di anticipo, previo versamento di una caparra. Questa (che viene girata al rifugista al momento in cui i posti vengono riservati) non può essere restituita per nessun motivo al socio che non parteciperà alla gita.

**5.** Il coordinatore della gita ha facoltà discrezionale di rinviare/annullare la gita qualora se ne dovesse presentare la necessità o l'opportunità.

**6.** Alla partenza è richiesta ai partecipanti la massima puntualità; i ritardatari non devono tener conto di ulteriori tempi di attesa.

**7.** In caso di maltempo è obbligatorio, alla partenza, la presenza di chi si è iscritto; in tal caso il coordinatore della gita può decidere per l'eventuale sospensione o scegliere un altro itinerario.

**8.** I partecipanti devono sottostare ad ogni decisione del coordinatore della gita, anche se questi ha (in qualsiasi modo) modificato il programma. Eventuali reclami o lamentele dovranno pervenire, meglio se per iscritto, al Consiglio Direttivo del Gruppo.

**9.** Prima di decidere la partecipazione ad una gita, anche se apparentemente facile, si rifletta sulla propria preparazione fisica e tecnica, nonché sull'idoneità della personale attrezzatura suggerita dal programma e dalle informazioni tecniche ricevute.

**10.** Nelle escursioni che presentano particolari difficoltà, è facoltà del coordinatore della gita, anche al momento della partenza, di escludere gli iscritti che non sono ritenuti idonei ad affrontare la gita programmata.

**11.** I partecipanti devono:

- rimanere sempre in gruppo; non superare il coordinatore della gita o il socio incaricato da questi ad aiutarlo.

**12.** A nessuno è consentito, per nessun motivo, effettuare un percorso diverse da quello previsto dal programma prestabilito.

**13.** Gli orari di partenza vengono pubblicati sul sito [www.geaz.org](http://www.geaz.org).

## SCALA DELLE DIFFICOLTA PER LE ESCURSIONI

- “T”** Turistico. Itinerari con percorsi evidenti, su stradine, mulattiere o comodi sentieri, in collina o media montagna, generalmente sotto i 2000 metri di quota. Richiedono una discreta conoscenza dell’ambiente collinare e montano e una preparazione fisica alla camminata.
- “E”** Escursionistico. Itinerari che si svolgono su sentieri o su tracce non sempre facili da reperire, spesso con dislivelli notevoli o anche a quote superiori a 2000 metri. A volte esposti, su pendii erbosi o detritici, su tratti nevosi, con passaggi attrezzati non impegnativi. Richiedono senso dell’ orientamento e conoscenza della montagna, oltre a calzature ed equipaggiamento adeguati.
- “EE”** Per Escursionisti Esperti. Itinerari che comportano singoli passaggi rocciosi di facile arrampicata, attraversamento di canali nevosi, tratti aerei ed esposti, passaggi su terreno infido, come pure i percorsi attrezzati e le vie ferrate. Richiedono equipaggiamento e preparazione adeguata, esperienza di montagna, passo sicuro e assenza di vertigini; in caso di neve possono essere necessari la piccozza e i ramponi.
- “EEA”** Per Escursionisti Esperti con Attrezzature. Per certi percorsi attrezzati o vie ferrate, al fine di preavvertire l’escursionista che l’itinerario richiede l’uso dei dispositivi di autoassicurazione.
- “A”** Alpinistico. Itinerari che richiedono conoscenza delle manovre di cordata, l’uso corretto di piccozza e ramponi, buon allenamento ed esperienza di alta montagna.




**Rotobel**

**ROTOBEL s.n.c. di Bissoli Costanza**

## **NASTRI E FILM ESTENSIBILI**

Via Marconi, 4 - 37036 SAN MARTINO BUON ALBERGO (Verona)  
Tel. 045.994436 - 045.994677 r.a. - Fax 045.991070 - E-mail: [info@rotobel.it](mailto:info@rotobel.it)



- 
- “MS”** Medio Sciatore. è in grado di curvare su pendenze medie inferiori a 25°. Teme il ripido e i passaggi stretti.
- “BS”** Buon Sciatore. Padronanza tecnica su terreno ripido fino a 40° e nei canali stretti.
- “OS”** Ottimo Sciatore. Ottima padronanza dello sci anche su terreno molto ripido, con tratti esposti e passaggi obbligati.

Se nell'itinerario ci sono anche difficoltà di carattere alpinistico per le quali lo sciatore deve conoscere l'utilizzo della corda, della piccozza o dei ramponi (es. attraversamento di ghiacciai crepacciati, tratti di arrampicata, pendii ripidi, lunghezza dell'itinerario, cornici, etc.). Si aggiunge la caratteristica Alpinista e si ottiene così.

**“MSA”** Medio Sciatore Alpinista.

**“BSA”** Buon Sciatore Alpinista.

**“OSA”** Ottimo Sciatore Alpinista

## **REGOLE BASE DI COMPORTAMENTO IN CASO DI PRIMO SOCCORSO**

1. Mantenere la calma, non agire d'impulso.
2. Valutare la situazione generale cercando di individuare i pericoli presenti.
3. Adottare subito misure idonee per evitare e prevenire altri rischi.
4. Segnalare la necessità di soccorso con segnali acustici o luminosi ad intermittenza:
  - 6 volte al minuto (una volta ogni dieci secondi) pausa di un minuto quindi ripetere il segnale;
  - 6 volte al minuto (una volta ogni dieci secondi) fino ad avere conferma di essere stati intercettati.
5. Chiamare al più presto il Soccorso Alpino.
6. Compiere, nei riguardi degli infortunati, solo le operazioni che si è certi di poter e saper fare.

## **COSA SI PUÒ FARE**

Rianimare se necessario e se si è capaci.

Solleverlo il mento dell'infortunato spingendo il capo all'indietro.

Posizionare il corpo sul fianco se il ferito vomita.

Coprire l'infortunato. - Immobilizzare le fratture e tamponare le emorragie.

Parlare all'infortunato e tranquillizzarlo.

## **COSA NON SI DEVE FARE**

Alzare il ferito e cercare di farlo rimanere in piedi. - Sollevare il capo.

Spostare il corpo in modo inadeguato. Dare da bere. - Togliere i vestiti.

Dimostrarsi preoccupati. - Affaticare l'infortunato con domande inutili.



## COME SI EFFETTUA LA CHIAMATA

- Dire sempre chi chiama (nome e cognome).
- Da dove chiama: precisare il luogo da dove viene effettuata la chiamata e il numero dell'apparecchio.
- Se il luogo dell'incidente è lontano dal posto telefonico, prima di allontanarsi, memorizzare o annotare i riferimenti visivi utili al ritrovamento.
- Spiegare sommariamente che cosa è accaduto e dove è accaduto.
- Riferire l'ora in cui è avvenuto l'incidente.
- Precisare il numero degli infortunati e le loro condizioni.
- Precisare il numero degli eventuali dispersi e, possibilmente, indicare il colore del loro abbigliamento.
- Descrivere le condizioni meteorologiche del luogo e, in particolare, se c'è visibilità.
- Non allontanarsi dal posto di chiamata per rendere possibile un nuovo collegamento con i soccorritori.

## S.O.S


In tutte le regioni alpine (Piemonte, Val d'Aosta, Lombardia, Veneto, Trentino Alto Adige, Friuli Venezia Giulia) basta comporre il numero **118**.

### **MOLINO SALA'**

tutto per gli animali

di Salà rag. Stefano & C. S.n.c.

Via 4 Novembre, 8 - 37059 ZEVIO (VR)

Tel. 045 7850235 - cell. 3475667962 

Mail: [molinosalasnc@gmail.com](mailto:molinosalasnc@gmail.com)

[molino-sala-snc.business.site](http://molino-sala-snc.business.site)



**Vasta scelta di Farine  
e Prodotti per Animali**

## ELENCO ATTIVITÀ E GITE GEAZ PROPOSTE PER ANNO 2025

GEN/DIC	martedì giovedì ATTIVITÀ INDOOR ARRAMPICATA	
Data	USCITA / DOVE	ESCURS/APINIST - VIP - CULTURALE
15 GENNAIO	CIASPOLATA DOSSO COSTALTA VASUGANA	VIP
18 GENNAIO	USCITA ARTVA PREALPI VENETE	SCI ALP-CIASPOLE-ESCURSIONISMO
25 GENNAIO	VAJO PICCOLE DOLOMITI DAL RIFUGIO BATTISTI	ALPINISTICA
29 GENNAIO	CIASPOLATA CIMA LOBBIA CAMPOFONIANA	VIP
9 FEBBRAIO	CIASPOLATA (FORTE INTEROTTO) MONTE MOSCIAGH	ESCURSIONISTICA
12 FEBBRAIO	CIASPOLATA PRADA CHIEREGO COSTABELLA	VIP
15 FEBBRAIO	SCI ALPINISMO LAGORAI	SCI ALPINISMO
26 FEBBRAIO	CIASPOLATA CORNO DELLA PAURA SAN VALENTINO	VIP
2 MARZO	CASCATE VALLESINELLA	ESCURSIONISTICA
5 MARZO	ARRAMPICATE IN PASUBIO RACCONTATE DAGLI ALPINISTI CHE LE HANNO VISSUTE	1ª SERATA CULTURALE
8 MARZO	VAJO GRUPPO CAREGA DA RIFUGIO CAMPOGROSSO	ALPINISTICA
12 MARZO	QUATTRO PASSI A SAN MAURO DI SALINE	VIP
15 MARZO	PUNTA PICCOLA DI MONTE CROCE VAL RACINES	SCI ALPINISMO
26 MARZO	MONTE SUMMANO PREALPI VICENTINE	VIP
30 MARZO	CORNA VECCHIA PICCOLE DOLOMITI BRESCIANE	ESCURSIONISTICA
9 APRILE	MALGA TERRAZZO MALGA FRASELLE	VIP
16 APRILE	OLTRE I PASCOLI DELLA LESSINIA	2ª SERATA CULTURALE
23 APRILE	TONEZZA DEL CIMONE MONTE SPITZ	VIP
26 APRILE	1ª GITA FAMILY VAL BORAGO	GITA FAMILY
7 MAGGIO	MONTE STIVO	VIP
10 MAGGIO	ARRAMPICATA VAL D'ADIGE	ALPINISTICA
11 MAGGIO	2ª GITA FAMILY CIMA TRAPPOLA	GITA FAMILY
17-18 MAGGIO	ARRAMPICATA FALESIE BOLZANO VAL SARENTINO	ALPINISTICA
21 MAGGIO	FORRA DEL LUPO SERRADA	VIP
25 MAGGIO	3ª GITA FAMILY FERRATA SOMATOR (CIMA BIAENA)	GITA FAMILY
4 GIUGNO	LAGORAI PASSO 5 CROCI LAGHETTI LASTEATI	VIP
7 GIUGNO	FERRATA DELLE AQUILE CIMA PAGANELLA	FERRATA
15 GIUGNO	LAGORAI CIMA DEL FRATE	ESCURSIONISTICA
18 GIUGNO	CORNO BATTISTISTI GRUPPO PASUBIO	VIP
22 GIUGNO	MAROCCHE DI TOVEL	ESCURSIONISTICA

2 LUGLIO	VAL DI RABBI CASCATE SAENT SENTIERO LARICI MONUMENT	VIP
4-5 LUGLIO	CRESTA CIMA POZZE PRESANELLA	ALPINISTICA
6 LUGLIO	MONTE CHIESA	ESCURSIONISTICA
16 LUGLIO	VALMAGGIORE LAGORAI LAGO DELLE TRUTE	VIP
19-20 LUGLIO	MONVISO (COLLABORAZIONE SCUOLA PRIAROLO)	ALPINISTICA
22-23 LUGLIO	RIFUGIO PRADIDALI PALE DI SAN MARTINO	VIP
2-3 AGOSTO	PIZZO ROSSO (VAL AURINA)	ALPINISTICA
27 AGOSTO	SENTIERO DEI CINQUE LAGHI MADONNA DI CAMPIGLIO	VIP
30-31 AGOSTO	CINQUE TORRI	ARRAMPICATA
10 SETTEMBRE	CRESTE DEL MONTE BALDO	VIP
13 SETTEMBRE	FERRATA I MAGNIFICI QUATTRO, SUL MAERINS	FERRATA
20-21 SETTEMBRE	BIVACCO MURELON (GRAPPA)	ESCURSIONISTICA
24 SETTEMBRE	LAGO DI TOVEL	VIP
4-5 OTTOBRE	CIMA ALTA (NOVEGNO) (uscita in tenda)	ESCURSIONISTICA
8 OTTOBRE	SENTIERO DEI COLODRI ARCO TN	VIP
19 OTTOBRE	LAGHETTI DI S.GIULIANO	ESCURSIONISTICA
22 OTTOBRE	MARCELLISE-MONTORIO	VIP
26 OTTOBRE	CASTAGNATA MALGA MASO	CONVIVIALE
5 NOVEMBRE	PASTRENGO E I SUOI FORTI	VIP
19 NOVEMBRE	CAPITELLI DI SOAVE BIGOLATA	VIP
13 DICEMBRE	ATTIVITA' 2026 TESSERAMENTO 2026 CENA ELEZIONI 26-28	CONVIVIALE

# VETAGRI

**FERNANDO BOTTACINI**  
**Medicinali Zootecnici**



Via Saturno, 9 - 37050 S. MARIA DI ZEVIO (VR)  
 Tel. **045 6051194** - 045 6066479  
 fernando.bottacini@vetagri.it - www.vetagri.it

**MARTEDÌ 1° OTTOBRE 2024  
RIPRENDE L'ATTIVITÀ 2024/2025  
PER GLI ADULTI PRESSO LA PALESTRA A SANTA MARIA**  
Per eventuali nuovi frequentatori, dal 1° novembre,  
l'iscrizione al CAI per l'anno 2025 ha valore anche  
per i mesi di novembre e dicembre 2024.

<b>GIORNO ATTIVITÀ</b>	<b>Adulti: GEAZ e altri CAI</b>
<b>MARTEDÌ</b>	<b>19,30 - 23,00</b>
<b>GIOVEDÌ</b>	<b>20,00 - 23,00</b>
<p>Per le nuove iscrizioni CAI dal 1° nov.: (compilazione dell'apposito modulo).</p> <p>Per tutti: per frequenza alla palestra 5 € x entrata serale Oppure tessera 10 ingressi 40 € Oppure abbonamento 80 €</p>	<p>Per iscrizioni all'attività e al CAI: rivolgersi ai responsabili indicati a fine locandina.</p> <p><b>SI RICORDA CHE BISOGNA COMPILARE ANCHE IL MODULO DI ACCETTAZIONE DEL REGOLAMENTO INTERNO.</b></p>

**INFO:**

339 2938947 GIORGIO TAIOLI - 340 2282944 SIMONE SCARPI  
329 5655045 NICOLA RINALDI - 348 7603710 ANDREA BURRO



**MARTEDÌ 1° OTTOBRE 2024  
RIPRENDE L'ATTIVITÀ 2024/2025  
PER I BAMBINI GIÀ TESSERATI CAI  
PRESSO LA PALESTRA A SANTA MARIA**

**Per tutti i bambini frequentatori della palestra l'iscrizione al CAI per l'anno 2025 ha valore anche per i mesi di novembre e dicembre 2024.**

<b>GIORNO ATTIVITÀ</b>	<b>ORARIO</b>
<b>MARTEDÌ</b>	<b>18,00 - 19,30</b>
<p>ATTENZIONE: martedì 22 ottobre è prevista serata di prova. Orario 18,00 - 19,30</p> <p>Per le nuove iscrizioni CAI dal 1° nov.: (compilazione dell'apposito modulo).</p> <p>Per tutti i vecchi iscritti al CAI deve essere versata la quota di tesseramento CAI e di frequenza anno 2024/2025 pari a 65 €.</p> <p>Per i nuovi iscritti CAI 2025 la quota è di 70 €.</p> <p>Chi ha il vecchio tesserino CAI deve portarlo.</p>	<p>I bambini che frequentavano la palestra (vecchi iscritti) possono confermare la presenza nel 2024/2025 nei tre martedì 1-8-15 ottobre.</p> <p>A partire dal 22 ottobre (serata di prova) i posti saranno assegnati alle nuove iscrizioni.</p> <p><b>PER ISCRIZIONI ALL'ATTIVITÀ E AL CAI: RIVOLGERSI AI RESPONSABILI INDICATI A FINE LOCANDINA O AL SEGRETARIO GEAZ PRESENTE NEI PRIMI MARTEDÌ DI INIZIO ATTIVITÀ.</b></p> <p><b>SI RICORDA CHE BISOGNA COMPILARE ANCHE IL MODULO DI ACCETTAZIONE DEL REGOLAMENTO INTERNO</b></p>

**INFO:**

**339 2938947 GIORGIO TAIOLI - 349 4557766 DAVIDE ALBERTINI**



# ATTIVITÀ GRUPPO GEAZ

## PROGETTO FAMIGLIA

Anche quest'anno continua il progetto famiglia con TRE escursioni domenicali pensate per avvicinare alla montagna i soci più piccoli accompagnati dai familiari.

Sono tre uscite dallo sviluppo ideale valido anche per i meno esperti.

Le gite family sono aperte anche a tutti i soci CAI:

### DOMENICA 26 APRILE 2025 - 1^ GITA FAMILY - VAL BORAGO

**ACCESSO:** Con auto proprie fino al parcheggio sulla destra dopo l'abitato di Avesa

**PERCORSO:** Percorreremo una zona selvaggia a due passi dal centro città da far invidia ad Indiana Jones, un canyon eroso dalla forza dell'acqua ricco di vegetazione e di numerose tracce animali.

Partiremo da Avesa per raggiungere l'abitato di Montecchio, ed il rientro avverrà per sentiero che attraversa piccoli centri abitati in collina e ci riporterà alle macchine.

Difficoltà: E - Dislivello: 300 m - Tempo: 5 ore

Coordinatori: Davide Albertini 349 4557766

Morena Grigoletti 348 3147232

### DOMENICA 11 MAGGIO 2025 - 2^ GITA FAMILY - CIMA TRAPPOLA

**ACCESSO:** Con auto proprie fino al parcheggio della località sciistica di San Giorgio

**PERCORSO:** In questa uscita, raggiungeremo una delle cime Lessine più iconiche e importanti, cima Trappola, che, con i suoi 1865m di altitudine, risulta essere il monte più alto del parco regionale.

Per raggiungere la cima, percorreremo il Vallon di Malera, che fu testimone di numerose vicende storiche e attraverseremo gli alpeggi, tramite mulattiere che collegano le varie malghe per poi rientrare al parcheggio.

Difficoltà: E - Dislivello: 400 m - Tempo: 5 ore

Coordinatori: Davide Albertini 349 4557766

Anna Cabrini 340 7331852

### DOMENICA 25 MAGGIO 2025 3^ GITA FAMILY- FERRATA SOMATOR MONTE BIAENA

**ACCESSO:** Con auto proprie fino al parcheggio del ristorante La Baita nei pressi di Passo Bordala

**PERCORSO:** Uscita suggestiva carica di adrenalina; affronteremo il brivido di una ferrata con gli alpinisti del Geaz che ci accompagneranno in cima al monte Biaena.

Ammireremo panorami mozzafiato sulla Val d'Adige e sulle cime circostanti gustando un buon pranzo al sacco. Per chi non se la sentisse, un sentiero alternativo, che sarà anche il sentiero di rientro alle macchine, permetterà di raggiungere la cima in un paio d'ore.

Difficoltà: E - Dislivello: 400 m - Tempo: 5 ore

Coordinatori: Davide Albertini 349 4557766

Paolo Zorzin 327 8375572





**PROGETTO  
FAMIGLIA  
INTERPRETATO  
DAI NOSTRI  
BAMBINI**





# ATTIVITÀ GRUPPO GEAZ

## SABATO 18 GENNAIO 2025 AGGIORNAMENTO USO ARTVA

Aggiornamento sull'uso di artva, pala e sonda, dell'autosoccorso in caso di valanga con incontro teorico pre-gita. Attività in collaborazione con la scuola di alpinismo e arrampicata libera G. Priarolo di Verona.

### ACCESSO:

Giovedì sera: ritrovo presso palestra scuole elementari di Santa Maria di Zevio.  
Sabato: con auto proprie fino a località da definire in base all'innevamento e alla situazione meteorologica.

### PERCORSO:

Giovedì 16/01/2025: Serata in palestra a Santa Maria di Zevio su come si usa l'artva e come ci si organizza in un soccorso.

Sabato 18/01/2025: Uscita in ambiente da definire in base alle condizioni nivometereologiche indicata a chiunque frequenti la montagna in periodo invernale con escursioni su neve, in particolar modo a scialpinisti, vajisti e ciaspolatori.

Il programma della giornata sarà diviso in due parti..

La prima sarà vissuta per tipologia di escursione: gli scialpinisti proveranno e approfondiranno tecniche di salita e discesa in ambiente; i vajisti riprenderanno confidenza con l'uso degli strumenti come picca e ramponi; i ciaspolatori avranno la possibilità di valutare il percorso e i pericoli ad esso annessi.

Nella seconda parte della giornata verrà illustrato l'utilizzo del kit con simulazione di ricerca e individuazione travolti su un campo artva preparato dagli organizzatori. Saranno presenti durante la giornata alcuni istruttori della scuola di alpinismo G. Priarolo di Verona.

Difficoltà: medio/facile  
Dislivello: vario  
Tempo: tutta la giornata

Coordinatori:	Enrico Bressan (scialpinismo)	331 2275720
	Giovanni Angero (vaji)	392 9122473
	Davide Albertini (escursionisti)	349 4557766

# ATTIVITÀ GRUPPO GEAZ

**SABATO 25 GENNAIO 2025**  
**VAIO PICCOLE DOLOMITI**

Uscita alpinistica nelle Piccole Dolomiti, si richiede esperienza di progressione su pendii ripidi e dell'uso delle piccozze e dei ramponi.

## **ACCESSO:**

Con auto proprie in zona Piccole Dolomiti, indicativamente presso rifugio Battisti.

## **PERCORSO:**

In base all'innevamento, alle condizioni del manto e all'esperienza degli iscritti verrà scelto un Vajo tra i numerosi che le montagne di casa nostra ci offrono.

Le difficoltà saranno contenute con pendenze che variano dai 45 ai 55 gradi.

Difficoltà: F - PD

Distivello: 800 m

Tempo: 6 ore

Coordinatori: Giorgio Taioli 339 2938947

Giovanni Angero 392 9122473

 **L'INCASTRO**  
ARREDAMENTI SU MISURA

**FABBRICA  
CUCINE  
FALEGNAMERIA**

[WWW.LINCASTROARREDAMENTI.IT](http://WWW.LINCASTROARREDAMENTI.IT)

# ATTIVITÀ GRUPPO GEAZ

**DOMENICA 9 FEBBRAIO 2025**  
**MONTE MOSCIAGH**

## ACCESSO:

Con auto proprie fino al parcheggio sottostante al monte Rasta a Camporovere (VI).

## PERCORSO:

Lasciate le macchine si inizia a salire lo sterrato fino a raggiungere Monterasta e Forte Interrotto, ex casermetta italiana che domina la conca di Asiago. Proseguendo lo sterrato, ci si addenterà fino a raggiungere monte Mosciagh e, successivamente, due dei quattro cimiteri austriaci, a ricordo dei fatti avvenuti nella zona durante la prima guerra mondiale. Si prosegue in discesa sulla mulattiera fino a contrada Bosco, Buscar e infine al parcheggio.

Difficoltà: E  
Dislivello: 500 m  
Tempo: 5 ore

Coordinatori: Davide Albertini 349 4557766  
Paolo Zorzin 327 8375572



**Fondazione Più di un Sogno Onlus**  
Via dall'Oca Bianca, 94  
37059 Zevio (VR) - Italia

Tel +39 045.6066079  
info@piudiunsogno.org  
www.piudiunsogno.org

*Sogna con Noi*

**Sosteniamo Progetti di Vita per persone con sindrome  
di Down e disabilità intellettiva.**

# ATTIVITÀ GRUPPO GEAZ

**SABATO 15 FEBBRAIO 2024**  
**LAGORAI**

Il Lagorai d'inverno è un terreno ideale per lo scialpinismo.

## **ACCESSO:**

in Val di Fiemme risalire da Molina verso il Passo Manghen fino a Ponte delle Stue, 1252 m.

## **PERCORSO:**

In base alle condizioni di innevamento e al numero e tipologia di partecipanti, sceglieremo una delle innumerevoli gite che si possono effettuare nel gruppo del Lagorai nella zona attigua al Passo Manghen.

Difficoltà: E (Scialpinismo: B.S.A.)  
Dislivello: 1000 m  
Tempo: 5 ore

Coordinatore: Daniele Spiniella 338 5243916  
Giovanni Di Cola 340 1496867

N.B: Per la partecipazione all'uscita è indispensabile essere attrezzati con artva, pala e sonda.

*Casa  
Bonuzzi*

*Materiale elettrico  
Casalinghi*

*Articoli da regalo  
Liste nozze*

---

*Piazza Marconi, 14 - 37059 Zevio (VR) - Tel. 045 7850066  
Cell. 340 8693626 - casabonuzzi@gmail.com  
CHIUSO IL SABATO POMERIGGIO*

# ATTIVITÀ GRUPPO GEAZ

**DOMENICA 2 MARZO 2025**  
**CASCATE DI VALLESINELLA**

## **ACCESSO:**

Con auto proprie fino al parcheggio nei pressi del vivaio Brenta.

## **PERCORSO:**

In val Rendena ,ai piedi del Brenta, si andrà alla scoperta del regno dell'acqua o, per meglio dire, visto il periodo, del regno del ghiaccio!

Il percorso si snoda tra rapide, forre e canyon scavati dalla forza dell'acqua nell'arco del tempo che, durante gli inverni alpini, sembra fermarsi creando sculture ghiacciate. Da vivaio Brenta ci si dirigerà verso le cascate basse di Vallesinella, per raggiungere poi le più maestose centrali e proseguendo per rif. Vallesinella e m.ga Vallesinella alta (punto più alto dell'escursione) durante il tragitto si potranno infine ammirare le cascate alte.

Difficoltà: E  
Distlivello: 510 m  
Tempo: 5 ore

Coordinatori: Davide Albertini 349 4557766  
Stefano Massella 347 7484897

# **TURAZZI GOMME**

*di TURAZZI GIULIANO*

turazzigomme@gmail.com

Via F.lli Stevani, 80  
ZEVIO (VR)

**Tel. 045 7851280**



# ATTIVITÀ GRUPPO GEAZ

**SABATO 8 MARZO 2025**  
**VAIO GRUPPO CAREGA**

Gita alpinistica in uno dei vaji del Carega, si richiede esperienza di progressione su pendii ripidi e dell'uso delle piccozze e dei ramponi.

## **ACCESSO:**

Con auto proprie in zona Piccole Dolomiti, indicativamente presso il rifugio Campogrosso.

## **PERCORSO:**

In base all'innevamento, alle condizioni del manto e all'esperienza degli iscritti verrà scelto un Vajo tra i numerosi che il gruppo del Carega offre.

Le difficoltà saranno contenute con pendenze che variano dai 50 ai 60 gradi.

Difficoltà: PD - D  
Dislivello: 800 - 1000 m  
Tempo: 6 - 7 ore

Coordinatori: Simone Scarpi 340 2282944  
Nicola Rinaldi 329 5655045



**I RIZZIOLI**  
HAIR - SPA

• PARRUCCHIERE • ESTETICA • SOLARIUM •  
• TRATTAMENTI SPA •

Via Stefano da Zevio, 2 - 37059 ZEVIO (VR) - Tel. 045 7851710  
E-mail: irizzioli@gmail.com

**METTERE NUOVO**

# ATTIVITÀ GRUPPO GEAZ

## SABATO 15 MARZO 2025 PUNTA PICCOLA DI MONTECROCE

Classica scialpinistica sulle creste di confine.

### ACCESSO:

con auto proprie fino a Vallettina (Bz) in Val Racines.

### PERCORSO:

Dal parcheggio(1480 m) si attraversa il ponte e si segue la pista forestale che consente di superare agevolmente un ripido tratto boscato per giungere su terreno più a aperto da cui con percorso si raggiunge la Klammalm (1925m). Dalla malga entriamo nell'ampio vallone della Flandinger Alm e giunti a quota 2200 ca., sotto il Fladinger Berg, si divalla brevemente nel vallone pensile che discende dalla vetta della Kleine Kreuzspitze. Mantenendosi sul fondo o sulla sponda sx idrografica ci si porta verso il suo termine e con strette voltate, sulla cresta molto affilata che congiunge quest'ultime si lasciano gli sci e si prosegue, con cautela, fino alla croce sommitale della Cima Piccola di Montecroce (2518m) La discesa avverrà sullo stesso percorso.

Difficoltà: Scialpinismo: M.S.  
Dislivello: 1030 m  
Tempo: 5 ore

Coordinatore: Enrico Bressan 331 2275720  
Agostino Pertile 340 1485780

N.B: Per la partecipazione all'uscita è indispensabile essere attrezzati con artva, pala e sonda



**Vittoria**  
Assicurazioni

VERONA PORTA NUOVA

**OFFERTA RISERVATA A TUTTI I SOCI CAI G.E.A.Z.**  
PREVENTIVI SENZA IMPEGNO PER:  
CASA, AUTO, INFORTUNI E VITA

FORTE OSCAR cell. 3405463179

[www.vittoriaassicurazioni.com](http://www.vittoriaassicurazioni.com)



# ATTIVITÀ GRUPPO GEAZ

**DOMENICA 30 MARZO 2025**  
**CORNA VECCHIA**

## ACCESSO:

Con auto proprie fino a Rif. Passo Nota.

## PERCORSO:

Percorso estremamente panoramico sul lago di Garda e sulle cime bresciane e veronesi.

Da Passo Nota si imbecca la strada sterrata che si inoltra nel bosco fino ad incontrare il segnavia 102 che in poco tempo porta in quota.

Sentiero esposto ma panoramico con alcuni tratti di cresta, per poi tornare nel bosco e sulla strada sterrata fino a bivacco B.ta Segala.

Il segnavia 421, sarà il percorso di rientro.

Difficoltà: EE  
Dislivello: 550 m  
Tempo: 5 ore

Coordinatori: Davide Albertini 349 4557766  
Morena Grigoletti 348 3147232

**A**  
**CONTI**  
**UTOFFICINA**  
*di Conti Massimo*

Vendita e Assistenza  
Multimarca



**7EICOLI NUOVI E USATI**  
**OFFICINA ASSISTENZA PNEUMATICI**

• **INSTALLAZIONE CONDIZIONATORI** • **IMPIANTI HI-FI** • **ANTIFURTI**•

Via Cesare Battisti, 58/60 - 37059 ZEVIO (VR)  
Tel. 045 7850966 - E-mail: autofficinaconti@tin.it

**POWER MAP**

# ATTIVITÀ GRUPPO GEAZ

## SABATO 10 MAGGIO 2025 GIORNATA DI ARRAMPICATA – VAL D'ADIGE

La presenza di un fiume e di pareti incassate, la possibilità di arrampicare in primavera a temperature gradevoli e la vicinanza alla pianura hanno valso alle pareti della Val D'Adige negli anni '80 l'appellativo di "Verdon dei poveri".

Ma non bisogna lasciarsi ingannare dal nomignolo, la qualità stratosferica della roccia e le "regole di ingaggio" della chiodatura di molte vie storiche, garantiscono un'avventura vera ed appagante per tutti.

### ACCESSO:

Con auto proprie a Brentino.

### PERCORSO:

Il tempo di avvicinamento è contenuto a 30-40 minuti dal parcheggio. Indicativamente in base alla condizione dei partecipanti si sceglierà il settore di arrampicata più idoneo.

Difficoltà: Da valutare in base ai partecipanti  
È richiesta la normale dotazione alpinistica da arrampicata in ambiente

Coordinatori: Nicola Rinaldi 329 5655045  
Simone Scarpi 340 2282944



Via I Maggio, 131 - 37059 S. Maria di Zevio (VR)  
Tel. 349 1431016 - 9gabba@gmail.com

Seguici su:   @OtticaIris

# ATTIVITÀ GRUPPO GEAZ

**SABATO 17, DOMENICA 18 MAGGIO 2025**  
**ARRAMPICATA IN VAL SARENTINO**

Arrampicata sul porfido in provincia di Bolzano, uscita di due giorni aperta a chi frequenta la palestra di arrampicata o chi arrampica già su difficoltà simili. Cene pranzi e pernottamento in autogestione.

## **ACCESSO:**

Con mezzi propri fino a Bolzano il sabato. Domenica sempre con mezzi propri fino a raggiungere Sarentino.

## **PERCORSO PRIMO GIORNO**


Varie falesie in provincia di Bolzano con monotiri di difficoltà dal 4c in su (falesia di San Giacomo, Falesia di Gargazzone).

## **PERCORSO SECONDO GIORNO**

Vie a più tiri su porfido sulla Sarner Scharte a Sarentino (max IV/IV+) da confermare in base alla situazione meteo. Rientro direttamente da Sarentino nel pomeriggio.

Difficoltà:            primo giorno da 4c in su  
                              secondo giorno IV+

Coordinatori:        Enrico Bressan    331 2275720  
                              Simone Scarpi    340 2282944



# ATTIVITÀ GRUPPO GEAZ

**SABATO 7 GIUGNO 2025**

## **FERRATA DELLE AQUILE SU CIMA PAGANELLA**

La Via ferrata delle Aquile permette un'ampia veduta sulle valli dell'Adige e dei Laghi. Da cima Paganella si gode di un grandioso panorama verso le Dolomiti di Brenta. La ferrata ha dei passaggi esposti di media difficoltà; le due varianti "Battito d'Ali" e "Volo dell'Aquila" sono decisamente più impegnative.

### **ACCESSO:**

Con auto proprie fino al parcheggio presso gli impianti sciistici di Andalo (1050 m)

### **PERCORSO:**

Dal parcheggio si prendono gli impianti di risalita che portano in vetta alla Paganella 2125 m. Da qui si scende leggermente fino all'inizio del sentiero attrezzato delle Aquile che conduce all'attacco della Via ferrata.

La prima parte è in discesa, poi segue una parte relativamente orizzontale con passaggi esposti. L'ultima parte è verticale.

Dopo il primo ponte sospeso, la Via Ferrata si divide in parte storica e Variante "Battito d'Ali" con il suo "Pendolo" che porta a una parete verticale strapiombante. Arrivati al secondo ponte sospeso si sale dallo "Spigolo del Vento" oppure si può fare la Variante il "Volo dell'Aquila" con le sue due scale elicoidali. Entrambe portano al termine della ferrata.

Per la discesa si segue un facile sentiero che porta di nuovo sulla cima della Paganella e poi all'arrivo della seggiovia.

Difficoltà: EEA

Dislivello: 300 m

Tempo: 5 ore

Coordinatori: Andrea Burro 348 7603710

Agostino Pertile 340 1485780



# ATTIVITÀ GRUPPO GEAZ

## DOMENICA 15 GIUGNO 2025 ESCURSIONE IN LAGORAI CIMA DEL FRATE

Il gruppo del Rava è una zona selvaggia e poco frequentata con aspri contrafforti rocciosi punteggiati da piccoli laghetti. La zona più caratteristica è la Cima del Frate colossale monolito granitico che prende il nome dalla sua forma.

Lungo il percorso sono presenti evidenti tracce della grande guerra con trincee, grotte, gallerie, camminamenti e scalinate nella roccia.

### Accesso:

Con auto propria. Per la Valsugana passato il paesino di Bieno si prosegue verso località Spiado (1304 m) dove si andrà a parcheggiare.

### Percorso:

Il percorso è lungo e impegnativo. Dopo un primo pezzo su forestale ci si immerge in un ambiente incontaminato e selvaggio tipico del Lagorai. Una volta arrivati in cima si proseguirà lungo cresta passando per antiche trincee. Arrivati al passo costeggiando vari laghetti si tornerà indietro completando il giro ad anello.

Quota massima raggiunta 2386 m (in prossimità della Cima del Frate).

Difficoltà: EE  
Distivello: 1100 m  
Tempo: 7 ore

Coordinatori: Davide Melotto 347 5070533  
Nicola Rinaldi 329 5655045



**Imtec** srl

Via Gen. Zeno Andreis 21  
37050 S.Maria di Zevio Verona  
Tel. 0457851100 email [info@imtecimpianti.it](mailto:info@imtecimpianti.it)  
P.I. IT02735540235

- Impianti Tecnologici
- Riscaldamento
- Condizionamento
- Fonti Energia Rinnovabili

# ATTIVITÀ GRUPPO GEAZ

**DOMENICA 22 GIUGNO 2025**  
**MAROCCHE DI TOVEL**

## ACCESSO:

Con auto proprie fino all'albergo Al Capriolo.

## PERCORSO:

Lasciate le macchine, si percorre una parte del Sentiero delle antiche segherie che si addentra nel particolare ecosistema delle marocche di Tovel che, diverse migliaia di anni fa, hanno modellato il paesaggio dando origine a una serie di laghetti alpini.

Dopo un paio d'ore dalla partenza si raggiungerà il lago di Tovel e la traccia cai 339 permetterà di fare il giro di quest'ultimo per la sua interezza ammirando cascate e la mole del gruppo del Brenta.

Il sentiero delle antiche segherie fatto all'andata riporterà alle macchine.

Difficoltà: E  
Dislivello: 600 m  
Tempo: 6 ore

Coordinatori: Davide Albertini 349 4557766  
Morena Grigoletti 348 3147232

STUDIO DENTISTICO  
DOTT. **PISTOIA ENRICO**

📍 Via Chiarenzi, 34  
37059 Zevio (VR)

☎ Tel. 045 6051295

studiodentistico.pistoia@gmail.com



# ATTIVITÀ GRUPPO GEAZ

## VENERDI 4 E SABATO 5 LUGLIO 2025 CRESTA E CIMA POZZI - PRESANELLA

Uscita alpinistica presso il gruppo della Presanella, su cresta poco conosciuta ma molto panoramica vicina al rifugio Denza.

### ACCESSO:

Con auto proprie fino all'abitato di Vermiglio e da qui si prosegue in direzione Velon. Raggiunto il bivio si prosegue su strada sterrata fino all' ex Forte Pozzi Alti (1884 m) dove si lascia la macchina.

### PRIMO GIORNO:

Dal parcheggio imboccato il comodo sentiero Sat 233, si raggiunge in poco più di un'ora il rifugio Francesco Denza (2298 m), dove si pernotta.

### SECONDO GIORNO:

Dal rifugio, in circa 1 ora, attraverso comodo sentiero si giunge al Passo dei Pozzi e da qui sulla destra all'attacco della cresta. Il percorso è attrezzato con spit e clessidre, si alternano tratti semplici ad altri un pò più impegnativi che variano dal II - III grado al IV+.

Difficoltà: II - III passi IV+ (grado AD)

Tempo: 8 - 9 ore

Coordinatori: Giorgio Taioli 339 2938947  
Giovanni Angero 392 9122473



Corte Bolla

PIZZERIA D'ASPORTO



CONSEGNA  
GRATUITA!



DALLE 17:00 ALLE 21:30  
CHIUSO IL MARTEDÌ



CORSO VITTORIO EMANUELE N.115, SOAVE (VR)



PIAZZA SANTA TOSCANA N.56, ZEVIO (VR)





# ATTIVITÀ GRUPPO GEAZ

## DOMENICA 6 LUGLIO 2025 MONTE CHIESA - L'INSPUGNATO ASBURGICO

Zona di notevole interesse storico, dove il regio esercito lottava per la conquista delle posizioni asburgiche, il percorso toccherà le linee italiane e austroungariche passando dalla terra di nessuno per osservarne le differenze e l'organizzazione delle retrovie.

### ACCESSO:

Con auto proprie fino a Piazzale Lozze, Gallio.

### PERCORSO:

Partendo dal piazzale Lozze, si imbecca la comoda mulattiera fino a raggiungere il bivacco Campiluzzi. Da qui seguendo il sentiero 839 si arriverà su monte Chiesa per visitarne i ricoveri, tunnel, postazioni e la Busa nel Giasso.

Rimanendo sul segnavia 839, l'itinerario passerà da cima Campigoletti per poi raggiungere il monte Ortigara da cui poter imboccare il sentiero 841 che riporta alle macchine.

Difficoltà: EE  
Dislivello: 500 m  
Tempo: 6 ore

Coordinatori: Davide Albertini 349 4557766  
Francesco Cantieri 348 0610240



Via Oleandri, 12 - 38066 Riva del Garda (TN)  
Tel/Fax 045 8781017  
info@laperlapulizie.net - www.laperlapulizie.net

# ATTIVITÀ GRUPPO GEAZ

## SABATO 19 E DOMENICA 20 LUGLIO 2025 MONVISO

Il Monviso con i suoi 3841 metri di altezza è la montagna più alta delle alpi Cozie, chiamato anche “Re di Pietra” domina incontrastato la valle del Po. Fu durante l’ascesa del Monviso, il 12 agosto del 1863, che Quintino Sella, Giovanni Baracco, Paolo e Giacinto Saint Robert decisero di fondare il Club Alpino Italiano.

**ACCESSO:** in pullman fino a Crissolo(CN).

### PERCORSO PRIMO GIORNO:

Dal parcheggio della seggiovia Monviso seguendo i sentieri V09 e V10 si arriva al rifugio Quintino Sella (2640 m). Nel pomeriggio, in collaborazione con la scuola di alpinismo Priarolo, esercitazione di progressione a corda corta con le stesse cordate che la mattina seguente saliranno il Monviso.

### PERCORSO SECONDO GIORNO:

Dal rifugio si seguono le indicazioni per il Passo delle Segnette (2991 m), dal Passo proseguendo in direzione del grande ometto in pietra sulla testata del Ghiacciaio del Viso e seguendo i successivi segnali si arriva al Bivacco Andreotti (3225 m). Di qui si sale una cresta rocciosa passando nei pressi della guglia “Duomo di Milano”(3500 m). Il risalto successivo deve essere salito lungo piccoli camini “ I Fornelli” con un passaggio obbligato di II+, passato un canale si guadagna la cresta est e la vetta.

Per la discesa come la salita.

Difficoltà:	A
Dislivello:	primo giorno 700 m, secondo giorno 1200 m
Tempo:	primo giorno 3 ore circa, secondo giorno 10 ore circa
Coordinatori:	Giorgio Taioli      339 2938947 Andrea Burro      348 7603710



# ATTIVITÀ GRUPPO GEAZ

**SABATO 2 E DOMENICA 3 AGOSTO 2025**

## **PIZZO ROSSO DI PREDOI - 3495 m DA CASERE Valle Aurina (1570 m)**

Il Pizzo Rosso è la seconda cima per altezza delle Alpi Pusteresi, l'altra è il Picco dei tre Signori di poco più alto. Si presenta come una piramide posta sulla cresta di confine tra Italia e Austria, la via normale presenta qualche difficoltà alpinistica comunque attrezzata.

### **ACCESSO:**

Con auto proprie fino a Casere dove si parcheggia l'auto sull'ampio parcheggio a pagamento.

### **PERCORSO PRIMO GIORNO:**

Dal parcheggio si prosegue fino a Pratomagno, da lì seguendo la Valle del Vento (segnavia n 12) su comodo sentiero e prati si raggiunge malga Labesau (1757 m), poi il valico chiamato Giogo Lungo e successivamente il Rifugio Giogo Lungo a quota 2590 m (ore tre dal parcheggio) dove si pernoverà.

### **PERCORSO SECONDO GIORNO:**

Lasciato il Rifugio, si scende fino al valico, quindi si risale dalla parte opposta su traccia di sentiero ben evidente e si guadagna il crinale al margine sinistro della vedretta Rossa. Il crinale lo si può percorrere direttamente per traccia e grossi blocchi oppure contornarlo a sinistra su ripido pendio nevoso, fino alla sommità dello sperone roccioso. Da qui ha inizio il percorso su ghiacciaio che può presentarsi crepacciato. Si sale rimanendo sul bordo sinistro del ghiacciaio pervenendo ad una sella nevosa sulla cresta NNE della cima Untere Rotspitze (3290 m) che si scavalca (ometto di pietre), si sale sul ghiacciaio che copre il versante austriaco, fino ad arrivare alla base di un salto roccioso dove si trova un diedro-canale molto esposto, ma attrezzato con 2 fittoni e un anello. Raggiunta la spalla rocciosa, dopo una breve discesa ad una larga sella, su pendio nevoso ripido ci si porta alla base di una parete di rocce rotte, superate le quali si arriva sulla cresta rocciosa finale abbastanza esposta che porta alla spaziosa vetta con una croce metallica.

Difficoltà:	Primo giorno EE	Secondo giorno A
Dislivello:	Primo giorno 1020 m	Secondo giorno 900 m
Tempo:	Primo giorno 3 ore	Secondo giorno 7 ore

Coordinatori: Giorgio Taioli 339 2938947  
Roberto Baviero 338 7308245

# ATTIVITÀ GRUPPO GEAZ

**SABATO 30 E DOMENICA 31 AGOSTO 2025**  
**WEEKEND DI ARRAMPICATA ALLE CINQUE TORRI**

Le Cinque Torri non hanno bisogno di presentazioni, dalla varietà infinita di forme rappresentano idealmente tutte le Dolomiti.

Si possono ammirare dal centro di Cortina, ma la loro sagoma inconfondibile non deve trarre in inganno: non sono solo cinque le Torri che danno vita al caratteristico profilo, massi secondari, torri fratturate e guglie sono disseminati in tutta l'area. Offrono un'esperienza unica dato che tra le varie torri si snodano moltissimi itinerari di varia difficoltà, sono uno spettacolo per gli amanti dell'arrampicata e rappresentano un vero e proprio paradiso anche per alpinisti di tutti i livelli.

## **ACCESSO:**

Con auto proprie nelle vicinanze del rifugio Cinque Torri dove si parcheggia.

## **PERCORSO:**

Il tempo di avvicinamento è minimo, in pochi minuti si è alle base delle vie. Il pernottò è al rifugio Cinque Torri.

Difficoltà: max IV+

Coordinatori: Nicola Rinaldi 329 5655045  
Michele Albertini 328 3176213



**RANCAN** s.n.c.

soluzioni per l'azienda

Forniture Ufficio • Cartoleria  
Libreria • Articoli Regalo



VISITA IL NOSTRO SITO E-COMMERCE  
[www.cartoleriarancan.it](http://www.cartoleriarancan.it)



Via Altichiero, 76 - 37059 ZEVIO (VR) - Tel. 045 7850913  
WhatsApp 045 7850913 - [info@cartoleriarancan.it](mailto:info@cartoleriarancan.it)

# ATTIVITÀ GRUPPO GEAZ

## SABATO 13 SETTEMBRE 2025 FERRATA I MAGNIFICI QUATTRO, SUL MAERINS

Il nome di questa via ferrata è dedicato ai quattro volontari del soccorso alpino che sono morti sotto una valanga nel 2009 mentre prestavano servizio.

La ferrata è considerata una delle più impegnative delle Dolomiti per l'esposizione, la verticalità e la scarsità di appigli che richiede una buona tecnica di arrampicata.

### ACCESSO:

Con auto proprie fino al parcheggio in località Sauch nella valle S.Nicolò, Pozza di Fassa.

### PERCORSO:

Dopo il ponte di legno vicino al parcheggio, si prende il sentiero forestale. Saliti 4 tornanti si punta alla base della grande spaccatura della parete dove inizia la Via ferrata (1550 m).

Un impegnativo cammino su roccia coperta di insidiosa sabbiolina rende la partenza faticosa. La prima parte della ferrata è un susseguirsi di diedri, camini e traversi strapiombanti dove le braccia vengono messe a dura prova.

A circa metà ferrata c'è la possibilità di interrompere la Via uscendo a sinistra verso Buffaure. Dopo il sentiero di collegamento, la ferrata riparte con una serie di cenge fino ad arrivare al grande camino formato dalla parete del Maerins.

La parte superiore è leggermente meno impegnativa e porta in vetta (2200 m). Il panorama sul Catinaccio è stupendo. Dopo una sosta al rifugio Baita Cuz, si inizia la discesa seguendo il sentiero per la val S. Nicolò che passa dietro il Maerins.

Prima dei prati, sotto un gigantesco pilastro giallo, a destra, si segue il sentiero per le palestre di roccia fino a raggiungere il parcheggio.

Difficoltà:           EEA  
Dislivello:           700 m  
Tempo:               6 ore

Coordinatori:       Agostino Pertile 340 1485780  
                          Andrea Burro    348 7603710

# ATTIVITÀ GRUPPO GEAZ

**SABATO 20 E DOMENICA 21 SETTEMBRE 2025**  
**BIVACCO MURELON ARMANDO SCOPEL**

## **ACCESSO:**

Con auto proprie fino a Rif. Bassano

## **PERCORSO PRIMO GIORNO:**

Partendo dal parcheggio dell'ossario, si percorre la dorsale dei Solaroi fino a cima Valderoa per poi deviare e seguire la traccia battuta che collega al bivacco.

## **PERCORSO SECONDO GIORNO:**

Si prosegue il sentiero in direzione Cason dei Lebi dove inizia la salita per l'ossario e la visita al monumento che chiuderà l'escursione.

Difficoltà: EE  
Dislivello: primo giorno 210 m, secondo giorno 420 m  
Tempo: primo giorno 4 ore, secondo giorno 4 ore

Coordinatori: Davide Albertini 349 4557766  
Stefano Massella 347 7484897

NUTRIMENTO ED ENERGIA PER L'AZIENDA



**AMMINISTRAZIONE E CONTROLLO DI GESTIONE**

**PROGETTI DI SVILUPPO PER LE IMPRESE**

**AMMINISTRAZIONE DEL PERSONALE**

**ELABORAZIONE DATI**

**ORGANIZZAZIONE AZIENDALE**

Via Mons. Giuseppe Calza, 17 - 37059 Zevio (VR) - Tel. 045 6050510 - Fax 045 7851521  
e-mail: [info@pollinispiniella.it](mailto:info@pollinispiniella.it) - [www.pollinispiniella.it](http://www.pollinispiniella.it)

# ATTIVITÀ GRUPPO GEAZ

**SABATO 4 E DOMENICA 5 OTTOBRE 2025**  
**CIMA ALTA IN TENDA**

Escursione in cui si potrà provare l'ebbrezza di una notte in tenda, in completa autogestione, tra i resti dell'antica prima linea italiana che, all'epoca del primo conflitto, bloccò gli austro-ungarici impedendone l'avanzata verso Schio.

## **ACCESSO:**

Con auto proprie fino al parcheggio di M.ga Novegno Davanti.

## **PERCORSO:**

Lasciate le macchine, si procede verso busa Novegno seguendo la traccia cai 400 fino al secondo cimitero di guerra. Da qui una vecchia mulattiera militare permetterà di raggiungere Cima Alta dove avverrà l'accampamento e il pernottamento.

Il rientro avverrà seguendo il sentiero 440 chiudendo così l'anello di busa Novegno.

Difficoltà: EE  
Dislivello: 300 m  
Tempo: primo giorno 2 ore  
secondo giorno 2 ore

Coordinatori: Davide Albertini 349 4557766  
Francesco Cantieri 348 0610240

**Tipografia**  
**Cavattoni**

*di Cavattoni Giovanni e Antonio*

**STAMPA DIGITALE - OFFSET**  
**VOLANTINI - BROCHURE - MANIFESTI**  
**BIGLIETTI DA VISITA - CALENDARI**

**ZEVIO (VR) - Tel. 045.7850120 - [info@tipografiacavattoni.it](mailto:info@tipografiacavattoni.it)**





# ATTIVITÀ GRUPPO GEAZ

**DOMENICA 19 OTTOBRE 2025**  
**LAGHI DI SAN GIULIANO**

## ACCESSO:

Con auto proprie fino a località Diaga, Pinzolo.

## PERCORSO:

Lasciate le macchine, il segnavia CAI 230, interamente nel bosco, condurrà direttamente ai tre laghetti alpini di S. Giuliano ai piedi del monte Cingla nel gruppo dell'Adamello.

Il percorso proseguirà poi in salita seguendo il sentiero 221 fino a bocchetta dell'acqua fredda (punto più alto dell'escursione) dove si aprirà la visuale sul gruppo del Brenta.

Il percorso di discesa porterà al laghetto di Vacarsa dove nei pressi della malga sottostante una traccia permetterà di tornare alle auto.

Difficoltà: E  
Dislivello: 800 m  
Tempo: 6 ore

Coordinatori: Davide Albertini 349 4557766  
Anna Cabrini 340 7331852



**escursionistica monte Corno e Caset**



**escursionistica Becco di Filadonna Vip**



**escursionistica M. Altissimo**



**gita family Corno d'Aquilio**





**MERCOLEDÌ 05 MARZO 2025**

Presso il Centro Culturale di Zevio alle ore 21,00

**CAI GEAZ ZEVIO** propone un incontro con

**DIANA SBABO e IVO MAISTRELLO**

**ARRAMPICATE IN PASUBIO RACCONTATE  
DAGLI ALPINISTI CHE LE HANNO VISSUTE**

---

**MERCOLEDÌ 16 APRILE 2025**

Presso il Centro Culturale di Zevio alle ore 21,00

**CAI GEAZ ZEVIO**

propone un incontro con gli autori del libro

**"OLTRE I PASCOLI DELLA LESSINIA"  
(volume fotografico sulla fauna della Lessinia)**

---

**In collaborazione con la Biblioteca Comunale  
e con il patrocinio dell'Assessorato alla cultura  
del Comune di Zevio**

# ATTIVITÀ GRUPPO VIP

## MERCOLEDÌ 15 GENNAIO 2025 CIASPOLATA A DOSSO COSTALTA

### ACCESSO:

con auto proprie in Valsugana per Baselga di Piné e quindi per Passo del Redebus, dove si parcheggia.

### PERCORSO:

dal parcheggio si imbecca il sentiero 404 che sale ripido per 20 minuti, dopo di che si incontra una strada forestale che porta a Malga Pez (1582 m).

Si prosegue per Malga Cambronco e dopo aver attraversato un bosco di larici in direzione nord, percorrendo una dorsale con pochi alberi si raggiunge la croce di vetta (1955 m). Si ritorna per lo stesso itinerario.

Difficoltà:	E	
Dislivello:	650 m	
Tempo:	5 ore	
Coordinatori:	Bruno Pernigo	333 3468367
	Franco Viviani	348 9216649

## MERCOLEDÌ 29 GENNAIO 2025 CIASPOLATA CIMA LOBBIA

### ACCESSO:

con auto proprie fino a Campofontana.

### PERCORSO:

in Lessinia Orientale su un classico tracciato ad anello, praticato anche nelle escursioni estive. Dal parcheggio presso il cimitero del paese si sale verso malga Porto per poi guadagnare la cima Lobbia (1972 m). Veduta verso la valla di Chiampo ad est e di quasi tutta la Lessinia ad ovest. Per il rientro si scende verso malga Lobbia, si passa presso il Rifugio Torla per poi raggiungere la Contrada Pagani prima di concludere il giro.

Difficoltà:	E	
Dislivello:	450 m	
Tempo:	4 ore	
Coordinatori:	Giampietro (Paolo) Zorzin	327 8375572
	Franco Viviani	348 9216649

# ATTIVITÀ GRUPPO VIP

## MERCOLEDÌ 12 FEBBRAIO 2025 CIASPOLATA PRADA - CIMA COSTABELLA

### ACCESSO:

con auto proprie fino a Prada (San Zeno di Montagna).

### PERCORSO:

dalla località Prada si risale fino al Rifugio Mondini per poi toccare il Rifugio Chiarego.

In base all'innnevamento si potrà guadagnare Cima Costabella con l'Osservatorio e il panorama che si apre tutto intorno.

Difficoltà:	E	
Dislivello:	1000 m	
Tempo:	5 ore	
Coordinatori:	Giampietro (Paolo) Zorzin	327 8375572
	Franco Viviani	348 9216649

## MERCOLEDÌ 26 FEBBRAIO 2025 CIASPOLATA POLSA - CORNO DELLA PAURA - SAN VALENTINO

### ACCESSO:

con auto proprie fino al parcheggio di Polsa (Tn).

### PERCORSO:

prendere via Montagnola e raggiunta l'omonima malga, costeggiando il bosco percorrere una strada forestale fino a Malga Vignola. In base all'innnevamento si opererà per un giro fino al Corno della Paura o per scendere a San Valentino e raggiungere il parcheggio percorrendo un pezzo di strada asfaltata.

Difficoltà:	E	
Dislivello:	450 m	
Tempo:	4 ore	
Coordinatori:	Gabriele Rizzioli	349 8220643
	Franco Viviani	348 9216649

# ATTIVITÀ GRUPPO VIP

**MERCOLEDÌ 12 MARZO 2025**  
**QUATTRO PASSI A SAN MAURO**

## ACCESSO:

con auto proprie a San Mauro di Saline presso il campo sportivo.

## PERCORSO:

giro ad anello passando dalle contrade Spillichi, Meccari, Varalta, Zebari. arrivati al Passo Spin del Poiero si raggiunge l'Abbazia di San Moro e quindi si rientra in paese.

Difficoltà: E  
Dislivello: 150 m  
Tempo: 4 ore  
Coordinatori: Dino Perazzani 347 1907810  
Gianna Garvaso Perazzani 347 1907810

**MERCOLEDÌ 26 MARZO 2025**  
**CROCE DEL MONTE SUMMANO**

## ACCESSO:

con auto proprie parcheggio sulla strada del Colletto di Velo, presso Contrada Tretto.

## PERCORSO:

dal parcheggio si prende la strada forestale da cui parte il "Sentiero delle Creste". Dopo circa due ore si arriva alla Cima di Monte Summano (1296 m) dove si eleva la famosa croce in acciaio. Pausa pranzo e visita al vicino Santuario di Maria Immacolata. Ritorno per strada in cemento per raggiungere il parcheggio.

Difficoltà: E  
Dislivello: 500 m  
Tempo: 5 ore  
Coordinatori: Renato Gambaretto 349 2726901  
Pietro Noro 342 1025748

# ATTIVITÀ GRUPPO VIP

## MERCOLEDÌ 9 APRILE 2025 MALGA TERRAZZO-MALGA FRASELLE

### ACCESSO:

con auto proprie a Giazza.

### PERCORSO:

dal parcheggio si sale rapidamente il sentiero 279 che attraversa il bosco Scatabar e raggiunge Malga Terrazzo (1546 m). Proseguendo per i sentieri 282 e 281 (Meridionale del Terrazzo) si raggiunge Malga Fraselle di Sotto da cui scendendo dalla strada forestale si torna a Giazza

Difficoltà:	E	
Dislivello:	700 m	
Tempo:	5 ore	
Coordinatori:	Giampietro (Paolo) Zorzin	327 8375572
	Franco Viviani	348 9216649

## MERCOLEDÌ 23 APRILE 2025 MONTE SPITZ (TONEZZA DEL CIMONE)

### ACCESSO:

con auto proprie agli impianti sportivi di Tonezza.

### PERCORSO:

dal parcheggio si prende l'impegnativo "Sentiero della Tarbisa", verso il Monte Spitz (1700 m). Al ritorno si passerà invece dal Passo della Vena lungo il sentiero dei Tronconi (537) che attraversa Contrà Sella.

Difficoltà:	EE	
Dislivello:	700 m	
Tempo:	5 ore	
Coordinatori:	Renato Gambaretto	349 2726901
	Pietro Noro	342 1025748



# ATTIVITÀ GRUPPO VIP

**MERCOLEDÌ 7 MAGGIO 2025**  
**MONTE STIVO**

## ACCESSO:

Con auto proprie a Santa Barbara e quindi a Baita Castil dove si parcheggia.

## PERCORSO:

Dalla baita si raggiunge la chiesetta di S. Antonio e con il sentiero 623 si arriva alla località Bassa.

Da questo punto si prosegue per il Monte Stivo e l'attiguo rifugio Marchetti. Per il ritorno si scende per col sentiero 608 che riporta alla Baita Castil con giro ad anello.

Difficoltà:	E	
Dislivello:	850 m	
Tempo:	6 ore	
Coordinatori:	Bruno Pernigo	333 3468367
	Giampietro (Paolo) Zorzin	327 8375572

**MERCOLEDÌ 21 MAGGIO 2025**  
**FORRA DEL LUPO (SERRADA)**

Giro ad anello per un'interessante escursione storica all'interno di una trincea del fronte austro-ungarico del 1916 scavata nella roccia e sfruttando le alte pareti di una forra naturale.

Ripulita grazie al lavoro di volontari è stata riscoperta sulla base del diario del soldato austriaco Ludwig Fasser.

**ACCESSO:** In auto fino a Serrada presso il ristorante Cogola.

**PERCORSO:** Partendo dal parcheggio del ristorante Cogola, seguendo il sentiero n.137 per circa 20 minuti si arriva all'inizio della Forra del Lupo dove si trovano una serie di gallerie, trincee, camminamenti e punti di osservazione costruiti sulla roccia a strapiombo sulla valle del torrente Terragnolo.

Alla fine della Forra, raggiunta località Caserme, si continua fino alle rovine del forte austriaco Dosso della Somme (1660 m). Consumato il pranzo al sacco si scende verso la Malga Tonda della Martinella per poi proseguire nel bosco verso Serrada.

Difficoltà:	E	
Dislivello:	410 m	
Tempo:	4 ore più le soste	
Coordinatore	Giampietro (Paolo) Zorzin	327 8375572
	Bruno Pernigo	333 3468397

# ATTIVITÀ GRUPPO VIP

## MERCOLEDÌ 4 GIUGNO 2025 LAGORAI-PASSO 5 CROCI E LAGHETTI LASTEATI

### ACCESSO:

con auto proprie in Valcampelle al Ponte Conseria dove si parcheggia.

### PERCORSO:

dal parcheggio imboccare il sentiero 326 il quale ci porta a Malga Conseria e a Passo 5 croci (2021 m).

Procedendo si raggiunge cima Socede (2159 m) dalla quale si scende verso sud-est fino a giungere ai Laghetti Lasteati.

Si continua quindi la discesa passando vicino ad un cimitero militare e poi ancora da Malga Conseria e quindi al parcheggio.

Difficoltà:	E		
Dislivello:	650 m		
Tempo:	5 ore		
Coordinatori:	Bruno Pernigo	333 3468367	
	Dino Perazzani	347 1907810	

## MERCOLEDÌ 18 GIUGNO 2025 MONTE CORNO BATTISTI (GRUPPO DEL PASUBIO)

### ACCESSO:

con auto proprie fino a Malga Cheserle dopo località Giazzera sopra Rovereto.

### PERCORSO:

dal parcheggio prendiamo il sentiero 119 che porta in successione a Malga Buse, al Valico Menderle e a Selletta Battisti, giungendo infine sulla vetta del Corno Battisti (1725 m).

Ritorno per il sentiero 122 che passa da Bocchetta Foxi, al Rifugio Lancia e quindi al parcheggio

Difficoltà:	E		
Dislivello:	500 m		
Tempo:	5 ore		
Coordinatori:	Renato Gambaretto	349 2726901	
	Pietro Noro	342 1025748	

# ATTIVITÀ GRUPPO VIP

**MERCOLEDÌ 2 LUGLIO 2025**  
**VAL DI RABBI-CASCATA DI SAENT**

## ACCESSO:

con auto proprie al parcheggio Coler in Val di Rabbi.

## PERCORSO:

dal parcheggio (1380 m) si prende il sentiero delle cascate sulla destra orografica del torrente Rabbies. Raggiunte la cascata bassa e la cascata alta, si prosegue per il Dos de la Cros (1791 m) e il Plan de la Scalace con i grandi larici.

Per il ritorno con il sentiero 106 si passa dal Centro visitatori per tornare al parcheggio Coler.

Difficoltà: E  
Dislivello: 600 m  
Tempo: 6 ore  
Coordinatori: Dino Perazzani 347 1907810  
Giampietro (Paolo) Zorzin 327 8375572

**MERCOLEDÌ 16 LUGLIO 2025**  
**LAGORAI VALMAGGIORE LAGO DELLE TRUTE**

## ACCESSO:

con auto proprie fino a Malga Valmaggione, sopra Predazzo.

## PERCORSO:

dalla malga Valmaggione si imbecca il sentiero 339 che porta ai Prati di Malga Moregna e all'omonimo lago, dal quale in breve si raggiunge il Lago delle Trute. Prendendo quindi il sentiero 349 si arriva al Bivacco Paolo e Nicola non lontani da Cima Cece, la cima più alta del Lagorai (2754 m).

Per scendere si percorre il sentiero .335 che riporta direttamente al parcheggio.

Difficoltà: EE  
Dislivello: 800 m  
Tempo: 6 ore  
Coordinatori: Bruno Pernigo 333 3468367  
Franco Viviani 348 9216649

# ATTIVITÀ GRUPPO VIP

## MARTEDÌ E MERCOLEDÌ 22-23 LUGLIO 2025 TRA LE PALE DI SAN MARTINO AL RIFUGIO PRADIDALI

**ACCESSO:** con auto proprie a San Martino di Castrozza presso gli impianti di risalita Colleverde-Rosetta.

**PERCORSO PRIMO GIORNO:** dopo aver preso telecabina e funivia si segue il sentiero n.707/709 fino a Passo Pradidali e poi il sentiero n.708 per Passo della Fradusta (2610 n) per ammirare gli ultimi resti di quello che era un grande ghiacciaio e un piccolo laghetto. Se le condizioni lo permetteranno si potrà raggiungere cima La Fradusta (2939 m). Tornati indietro al Passo Pradidali, continuando con il sentiero n.709 si raggiunge il Rifugio Pradidali (2278 m) per il pernottamento.

### PERCORSO SECONDO GIORNO:

dal Rifugio Pradidali seguendo il segnavia n.715 passando dal Passo di Ball (2443 m) e Passo di Val Roda (2580 m) si torna agli impianti Colleverde-Rosetta

Difficoltà:

EE

Dislivello:

primo giorno 500 m      secondo giorno 300 m

Tempo:

primo giorno 5 ore      secondo giorno 4 ore

Coordinatori:

Gabriele Rizzioli      349 8220643

Franco Viviani      348 9216649

## MERCOLEDÌ 27 AGOSTO 2025 GIRO DEI 5 LAGHI - MADONNA DI CAMPIGLIO

### ACCESSO:

con auto proprie a Madonna di Campiglio al parcheggio Patacoss.

### PERCORSO:

dal parcheggio in direzione ovest si arriva al Rifugio 5 laghi (2069 m), da dove si prende il sentiero 232 che conduce al Lago Ritorto, al Lago Lambin e ai laghi Gelato e Serodoli (2400 m). Prendendo il sentiero 217 si arriva quindi al Lago Nambino e poi con il sentiero B06 si farà ritorno al parcheggio di Patacoss.

Difficoltà:

E

Dislivello:

750 m

Tempo:

6 ore

Coordinatori:

Bruno Pernigo      333 3468367

Franco Viviani      348 9216649

# ATTIVITÀ GRUPPO VIP

**MERCOLEDÌ 10 SETTEMBRE 2025**  
**VIA DELLE CRESTE DEL MONTE BALDO**

## ACCESSO:

con auto proprie al parcheggio di Prà Alpesina.

## PERCORSO:

si prende la seggiovia che sale a quota 1840 m. Prendendo il sentiero 651, si tocca Cima Pozzette, Cima del Longino e Cima Valdritta prima di arrivare al Rifugio Telegrafo (2150 m). Ritorno per il sentiero 652 del Marocco e parcheggio alla Strada Graziani.

Difficoltà:	EE	
Dislivello:	600 m	
Tempo:	7 ore	
Coordinatori:	Renato Gambaretto	349 2726901
	Francesco Bistaffa	347 1967590

**MERCOLEDÌ 24 SETTEMBRE 2025**  
**LAGO DI TOVEL E MALGA TERMONCELLO**

## ACCESSO:

con auto proprie fino al Lago di Tovel (1177 m).

## PERCORSO:

escursione ad anello, che dal parcheggio poco prima del Lago, per il sentiero 339 porta al Passo di Termoncello e all'omonima Malga (1852 m). Proseguendo in costa si segue il sentiero 330 fino a Pra' dell'asino e poi il sentiero 369 fino ad incontrare la mulattiere che scende al Lago.

Difficoltà:	E	
Dislivello:	700 m	
Tempo:	5 ore	
Coordinatori:	Dino Perazzani	347 1907810
	Giancarlo Vaccari	334 2953555

# ATTIVITÀ GRUPPO VIP

## MERCOLEDÌ 8 OTTOBRE 2025 ARCO – ESCURSIONE SUL SENTIERO DEI COLODRI

### ACCESSO:

con auto proprie fino al parcheggio “ex Carmellini” di Arco (Tn).

### PERCORSO:

si attraversa il paese di Arco fino alla via del Calvario che si risale fino alla chiesetta di S. Maria di Laghel da dove inizia il sentiero 631 che in breve ci porta alla Croce dei Colodri, al Monte Colt e alla Croce di Cengia.

Si scende fino al Ponte Romano e da lì si ritorna ad Arco per la pista ciclabile.

Difficoltà:	E	
Dislivello:	420 m	
Tempo:	4 ore	
Coordinatori:	Franco Viviani	348 9216649
	Daniela Merzari	389 9732048

## MERCOLEDÌ 22 OTTOBRE 2025 SAN BRICCIO-MARCELLISE-MONTORIO

### ACCESSO:

con auto proprie al parcheggio in piazza a San Briccio.

### PERCORSO:

da San Briccio si scende verso Marcellise, si percorre il Bosco della Fratta, si sale sul Monte dei Santi e costeggiando il Brolo Musella si scende a Ferrazze. Si percorre una suggestiva stradina compresa tra la Fossa Zenobria e Fossa Murara e si arriva a Montorio. Si sale a Carbonara e raggiunto il culmine della dorsale si scende alla “Villa Girasole” di Marcellise.

Dopo una breve salita dalla Contrada Borgo, il giro termina a San Briccio.

Difficoltà:	E	
Dislivello:	400 m	
Tempo:	4 ore	
Coordinatori:	Giampietro (Paolo) Zorzin	327 8375572
	Francesco Bistaffa	347 1967590

# ATTIVITÀ GRUPPO VIP

**MERCOLEDÌ 5 NOVEMBRE 2025**  
**PASTRENGO, TERRITORIO E FORTI**

## ACCESSO:

con auto proprie fino alla chiesa di Piovezzano.

## PERCORSO:

la storia è passata di qui lasciando testimonianze importanti. Si passa presso i forti del periodo austriaco: Piovezzano, Pastrengo, Leopold, Nugent e il telegrafo ottico che trasmetteva con Verona e con Cima Telegrafo sul Monte Baldo. Il cammino si svolge tra tranquille stradine asfaltate e sterrate, sentieri nel bosco, anche abbastanza impegnativi, ciclabile e ponti sul canale Biffis per ritornare alle auto.

Difficoltà:	E	
Dislivello:	250 m	
Tempo:	3 ore	
Coordinatori:	Giampietro (Paolo) Zorzin	327 8375572
	Franco Viviani	348 9216649

**MERCOLEDÌ 19 NOVEMBRE 2025**  
**10 CAPITELLI NEL TERRITORIO DI SOAVE**

## ACCESSO:

con auto proprie fino a Soave, sotto le mura presso porta Aquila.

## PERCORSO:

si passa dal Santuario della Madonna della Bassanella e si segue il percorso dei capitelli passando da Piazza Scheeti per poi scendere fino a Monteforte.

Si riprende il percorso passando dal Monte Foscario e Fittà per ritornare a Soave e concludere le attività VIP 2025 in modo conviviale.

Difficoltà:	E	
Dislivello:	250 m	
Tempo:	3 ore	
Coordinatori:	Giampietro (Paolo) Zorzin	327 8375572
	Renato Gambaretto	349 2726901



# OCCASIONI CONVIVALI

## DOMENICA 26 OTTOBRE 2025

Tradizionale castagnata di gruppo.

Passeggiata e momento di aggregazione  
all'insegna di castagne e buon vino.

---

## SABATO 13 DICEMBRE 2025

Cena di fine Stagione  
Un modo simpatico di scambiarsi gli auguri natalizi.

ASSEMBLEA GENERALE  
PRESENTAZIONE LIBRETTO 2026  
TESSERAMENTO 2026  
ELEZIONI NUOVO DIRETTIVO 2026-2028

### escursionistica M. Verena Vip



### escursionistica Cima di Caset



# GODI sport

[www.godisport.net](http://www.godisport.net)



## DA NOI TROVERAI SEMPRE I MIGLIORI MARCHI

ABBIGLIAMENTO, CALZATURE  
E ATTREZZATURA

TREKKING,  
ALPINISMO E SCI

LABORATORIO SPECIALIZZATO  
MANUTENZIONE E RIPARAZIONE

NOLEGGIO SCI FONDO E DISCESA,  
CIASPOLE E KIT FERRATA



ROVERÈ VERONESE (VR) I PIAZZA V. EMANUELE, 29 - TEL. 045 7835575  
SAN MARTINO B.A (VR) I VIALE DEL LAVORO, 22 B - TEL. 045 6317000